

**Об утверждении границ территории объекта культурного наследия
регионального значения «Дом Дьякова», расположенного по адресу:
Республика Башкортостан, г. Стерлитамак, ул. Худайбердина, 16**

В соответствии со статьями 3.1, 5.1, 9.2 и 33 Федерального закона от 25 июня 2002 года № 73-ФЗ «Об объектах культурного наследия (памятниках истории и культуры) народов Российской Федерации», статьями 4 и 20 Закона Республики Башкортостан от 07 ноября 2005 года № 224-з «Об объектах культурного наследия (памятниках истории и культуры) народов Республики Башкортостан», приказом Министерства культуры Российской Федерации от 04 июня 2015 года № 1745 «Об утверждении требований к составлению проектов границ территорий объектов культурного наследия», пунктом 9.8 Положения об Управлении по государственной охране объектов культурного наследия Республики Башкортостан, утвержденного постановлением Правительства Республики Башкортостан от 16 января 2017 года № 4, приказываю:

1. Утвердить границы территории объекта культурного наследия регионального значения «Дом Дьякова», расположенного по адресу: Республика Башкортостан, г. Стерлитамак, ул. Худайбердина, 16, согласно приложению к настоящему приказу.

2. Отделу архитектурного и исторического наследия Управления по государственной охране объектов культурного наследия Республики Башкортостан направить настоящий приказ в установленном законодательством порядке на государственную регистрацию в Государственный комитет Республики Башкортостан по делам юстиции.

3. Разместить (опубликовать) настоящий приказ на сайте Управления по государственной охране объектов культурного наследия Республики Башкортостан в информационно-телекоммуникационной сети «Интернет».

4. Контроль за исполнением настоящего приказа оставляю за собой.

Начальник управления

О.В. Полстовалов

Приложение
к приказу Управления
по государственной охране
объектов культурного наследия
Республики Башкортостан
от _____ 2020 года № ____

Границы территории объекта культурного наследия регионального значения
«Дом Дьякова», расположенного по адресу: Республика Башкортостан,
г. Стерлитамак, ул. Худайбердина, 16

Описание местоположения границ территории

Участок между точками	Описание границы
1,2	от начальной точки 1 на северо-восток проходит 7,89 м до точки 2
2,3	далее проходит 17,53 м до точки 3
3,4	далее поворачивает на юго-восток и проходит 18,76 м до точки 4
4,5	далее поворачивает на юго-запад и проходит 7,01 м до точки 5
5,6	далее поворачивает на юго-восток и проходит 15,66 м до точки 6
6,7	далее поворачивает на северо-восток и проходит 3,68 м до точки 7
7,8	далее поворачивает на юго-восток и проходит 26,51 м до точки 8
8, 9	далее поворачивает на северо-восток и проходит 1,51 м до точки 9
9, 10	далее поворачивает на юго-восток и проходит 10,3 м до точки 10
10, 11	далее поворачивает на юго-запад и проходит 24,6 м до точки 11
11, 1	далее поворачивает на северо-запад и проходит 69,8 м в исходную точку 1. Контур замкнулся.

Координаты характерных (поворотных) точек границ территории объекта культурного наследия регионального значения «Дом Дьякова», расположенного по адресу: Республика Башкортостан, г. Стерлитамак, ул. Худайбердина, 16 (далее – Объект) в местной системе координат МСК-02:




Сведения о местоположении границы объекта землеустройства					
Система координат: МСК-02 зона 1					
Сведения о характерных точках границы объекта землеустройства					
Обозначение характерных точек границы	Координаты		Метод определения координат	Средняя квадратическая погрешность положения характерной точки (Mt), м	Описание закрепления точки
	X	Y			
1	2	3	4	5	6
1	534568.33	1361719.72	картометрический	(0,1)	
2	534575.32	1361723.39	картометрический	(0,1)	
3	534590.84	1361731.55	картометрический	(0,1)	
4	534581.71	1361747.94	картометрический	(0,1)	
5	534575.60	1361744.51	картометрический	(0,1)	

1	2	3	4	5	6
6	534568.07	1361758.24	картометрический	(0,1)	
7	534571.26	1361760.07	картометрический	(0,1)	
8	534557.17	1361782.52	картометрический	(0,1)	
9	534558.46	1361783.31	картометрический	(0,1)	
10	534553.01	1361792.05	картометрический	(0,1)	
11	534531.97	1361779.30	картометрический	(0,1)	
12	534568.07	1361758.24	картометрический	(0,1)	

Схема границ территории объекта культурного наследия регионального значения
«Дом Дьякова», расположенного по адресу: Республика Башкортостан,
г. Стерлитамак, ул. Худайбердина, 16



Используемые условные знаки и обозначения:

-  — границы территории объекта культурного наследия «Дом Дьякова»
-  — объект культурного наследия
-  — характерная поворотная точка